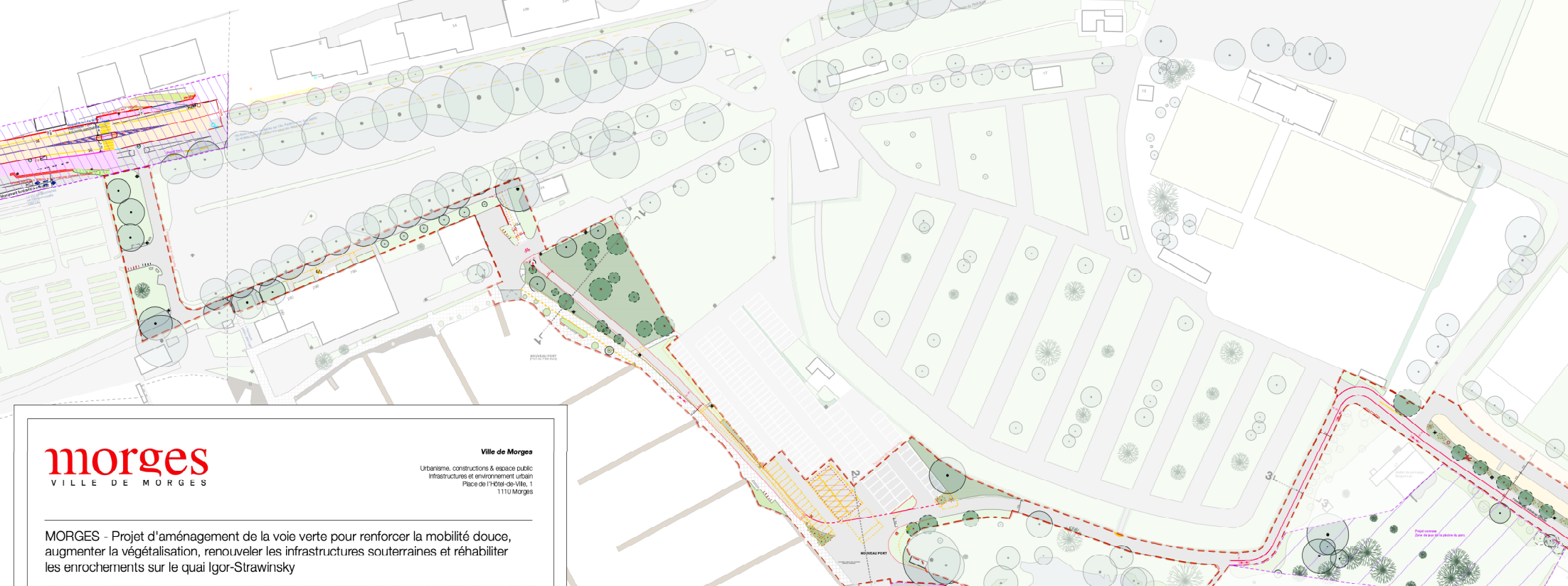
NOUVEAU PORT
2
3

morges
VILLE DE MORGES

Ville de Morges

Urbanisme, constructions & espace public
Infrastructures et environnement urbain
Place de l'Hôtel-de-Ville, 1
1110 Morges

MORGES - Projet d'aménagement de la voie verte pour renforcer la mobilité douce, augmenter la végétalisation, renouveler les infrastructures souterraines et réhabiliter les enrochements sur le quai Igor-Strawinsky

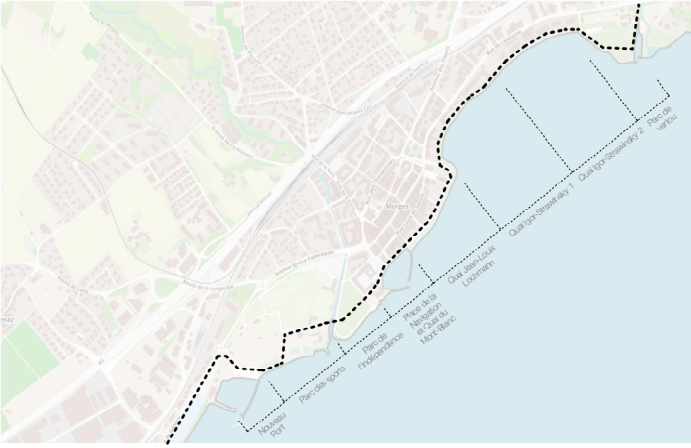
Morges
Nouveau Port
Parc des sports
Parc de l'indépendance
Place de la Navigation et Quai du Mont-Blanc
Quai Jean-Louis Lochmann
Quai Igor-Strawinsky 1
Quai Igor-Strawinsky 2
Parc de vertou

APPEL D'OFFRES

1.2 PLAN DE SITUATION DES AMENAGEMENTS PROJETS

N° de plan : 1.2 - Aménagements de surfaces / Plan de situation général
Echelle : 1.1000
Date : 09.02.2026
Dessiné : Paysagestion
Format : 457x2768 mm
Fichier : 1.2_MORGES_VoieVerte_41AO_PlanSituationProjet_20260209
Commune : Morges

0 10 20 40m

paysagestion
Paysagestion SA
Rue de la Louve 12
1003 Lausanne
021 331 23 23
info@paysagestion.ch

HintermannWeber.ch
Etudes et conseils en environnement
HW Romandie SA
Avenue des Alpes 25
1820 Montreux
021 963 64 48
golay@hw-romandie.ch

Chevalier SA
Bureau d'ingénieurs
Chevalier SA
Rue des charpentiers 36
Case postale 252
1110 Morges
021 331 23 23
ing@chevaliersa.ch

LEGENDE :

VEGETATION :

- Arbres existants
- Arbres projetés
- Arbres abattus
- Arbustes projetés

EQUIPEMENTS :

- Bancs nouveaux
- Bancs existants
- Bancs démolis
- Table de pique-nique nouveau
- Arceaux vélos nouveaux
- ○ Place d'amarrage existant

LUMINAIRE :

- ⊕ Luminaire existant
- ⊗ Luminaire nouveau
- ⊕ Luminaire supprimé

ELEMENT :

- Eléments supprimés
- ○ Equipements supprimés

ACCES EXISTANTS (à maintenir) :

- ↓ Accès piéton
- ↓ Accès carrossable

SURFACE :

- Enrobé projeté
- Enrobé existant
- Pavés bétons projetés
- Pavés bétons existants
- Dalles béton joints gravier projetées
- Stabilisé avec/sans liants projeté
- Enrobé clair drainant
- Prairie fleurie existante
- Prairie fleurie projeté
- Gazon fleuri existant
- Gazon fleuri projeté
- Massif fleuri existant
- Massif fleuri projeté
- Gravier engazonné projeté
- Copeaux de bois projetés

OUVRAGE D'ART :

- Mur de soutènement
- Enrochements existants/nouveaux

PERIMETRE :

- Périmètre de projet
- Périmètre connexe ou tiers au projet
- Limite de commune
- Limite parcellaire

BORDURE :

- Bordure granit (+14cm) existante
- Bordure droite (+12cm) ou bordurette droite projetée
- Bordure biaise type A (+6cm) projetée
- Bordure biaise type B (+4cm) projetée
- Rang de pavé type D (+3cm) projetée
- Bordure à fleur / marquage au sol / volige (+0cm) projetée
- Aucune bordure

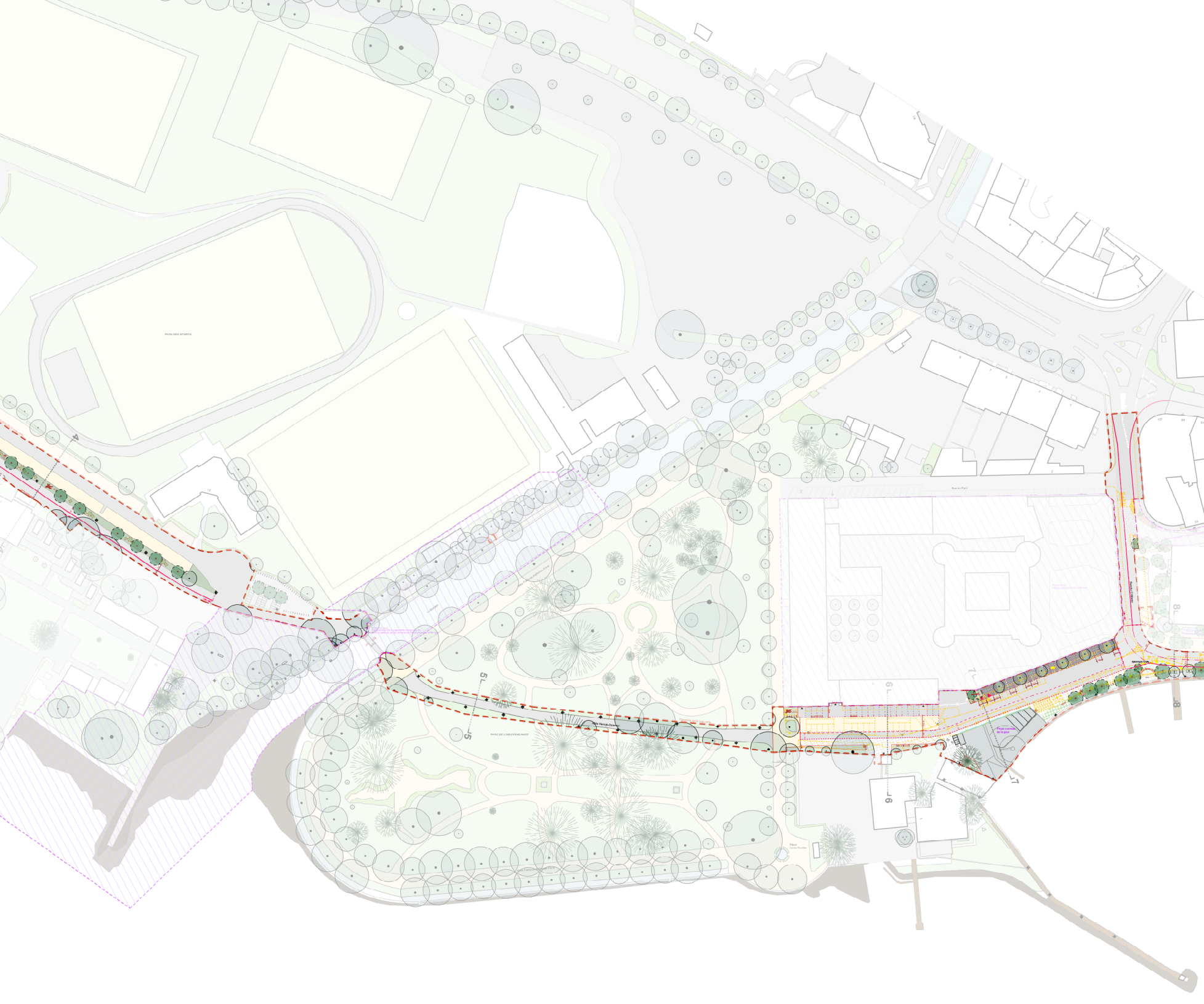
PARC DES SPORTS
4
5
5
PARC DE L'INDEPENDANCE
Rue du Parc
Rue du Château
6
6
7
7
8
8
NAVIGATION
Projet connexe de la gare

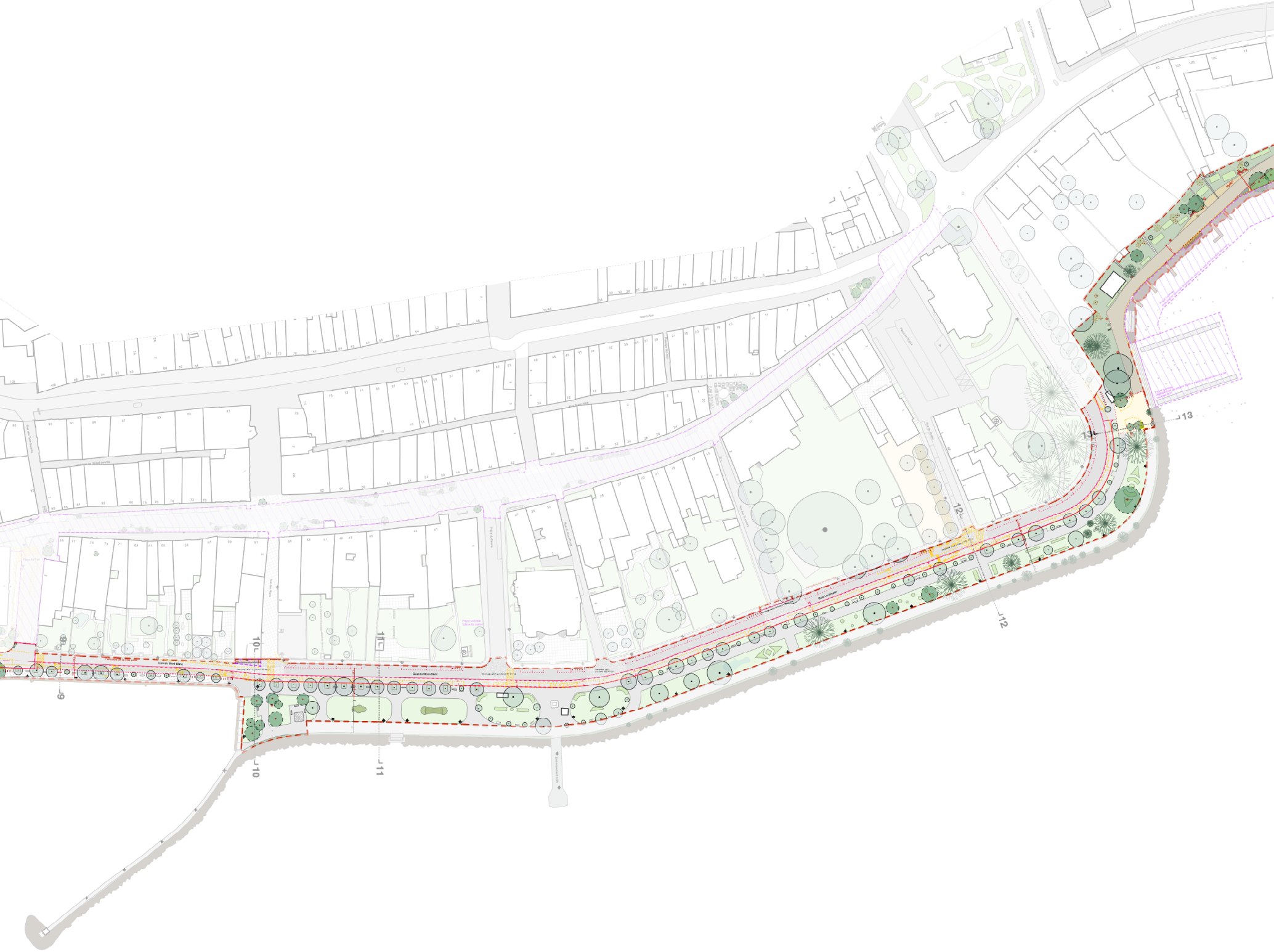
9
10
11
12
13
Périmètre de la voie verte
Quai du Mont-Blanc
Quai du Mont-Blanc
Projet connexe "place du casino"

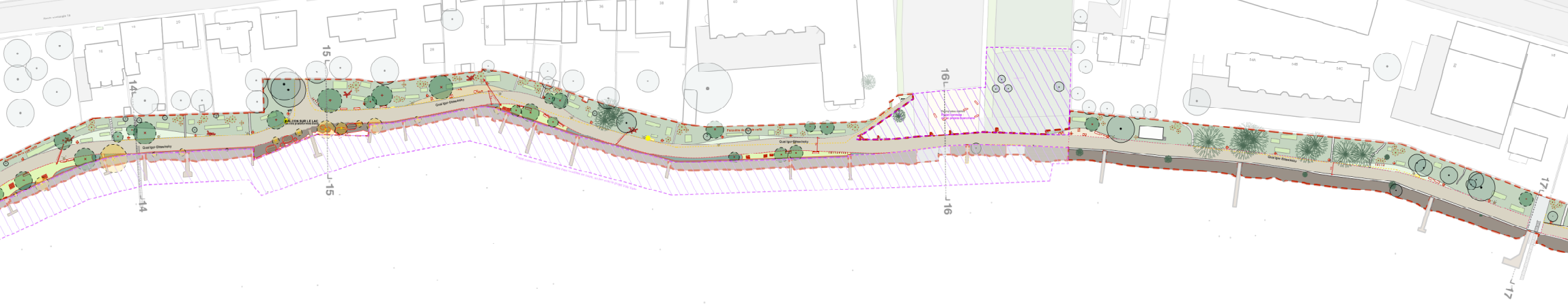
14
14
15
15
16
16
17
17
18
20
22
24
26
28
50
52
54A
54B
54C
BALCON SUR LE LAC
Quai Igor-Stravinsky
Quai Igor-Stravinsky
Quai Igor-Stravinsky
Quai Igor-Stravinsky
Quai Igor-Stravinsky
Projet connexe :

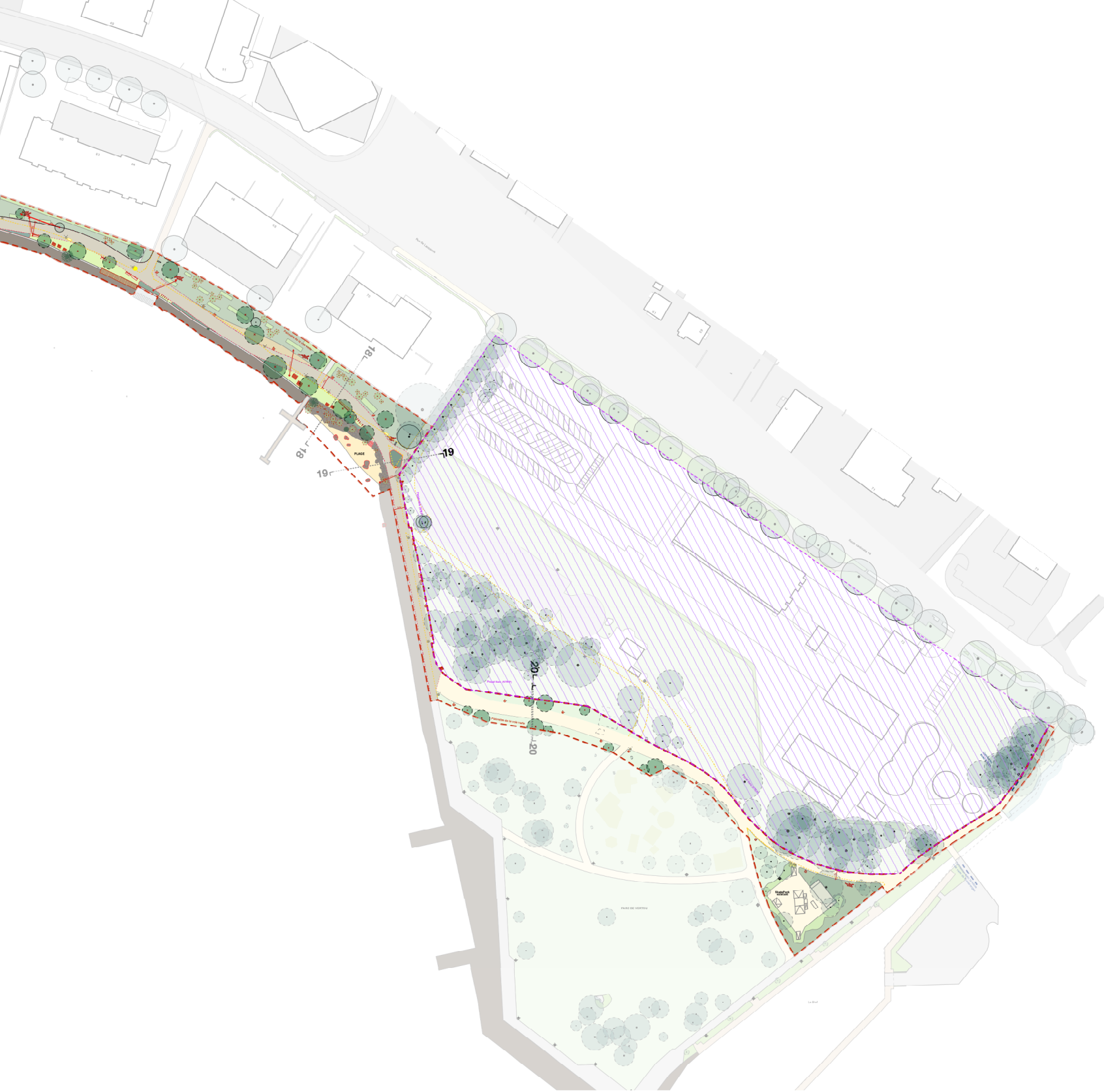
18
18
19
19
PLAGE
20
20
Périmètre de la voie verte
SkatePark existant
PARC DE VERTOU