S1. St Prex - Lully
« Sentier Patrimoine »

S2. Tolochenaz - Morges
« Au fil de l'eau »

S3. Préverenges - Denges
« De bourg à bourg »

S4. Ecublens - Chavannes-près-Renens
« Entre ville et Champs »

S5. Renens - Prilly
« Paysage en mutation »

S6. Lausanne centre
« Corridor CFF »

S7. Est Lausannois Pully-Lutry
« Chemin du Coteau »

Ruisseau des Chenaux
LUSSY-SUR-MORGES
LULLY
Connexion aux communes voisines
TOLOCHENAZ
Le Boiron
MORGES
La Morge
Le Bief
ST PREX
N1
N2
N3
N4
N5
N6
N7
N8
Route de Buchillon
Desserte locale
Projet de la RC1
Maintenir les deux options
Emprise modérée sur dom. viticole
En ZIPP
Cycles non prioritaires
Connexions à préciser
Requalification des quais mesure M15
Parc du Vertou
LONAY
ECHANDENS
DENGES
PREVERENGES
La Venoge
RENGES
BUSSIGNY
CRISSIER
RENENS
ECUBLENS
CHAVANNES-PRES-RENENS
ST SULPICE
Parc du Débarcadère
Terrains sportifs de la Plaia
Confirmer tracé
La Chamberonne
LAUSANNE
Parc du Bourget
Parc de Vidy
Cimetière du Bois-de-Vaux
Vallée de la Jeunesse
Le Flon, Vallée de la Jeunesse
PRILLY
Parc de Valency
Connexion
Esplanade de Montbenon
Parc de Milan
Parc de Mon Repos
OUCHY
Parc Olympique
Place du Vieux Port
Parc du Denantou
La Vuachère
Fondation de St Jacques
Propriété CFF
Ch. de Chandieu
Ch. du Coteau
Campagne Guillemin
Cimetière de Jolliette
PULLY
Port de Pully
La Paudèxe

Synthèse du tracé

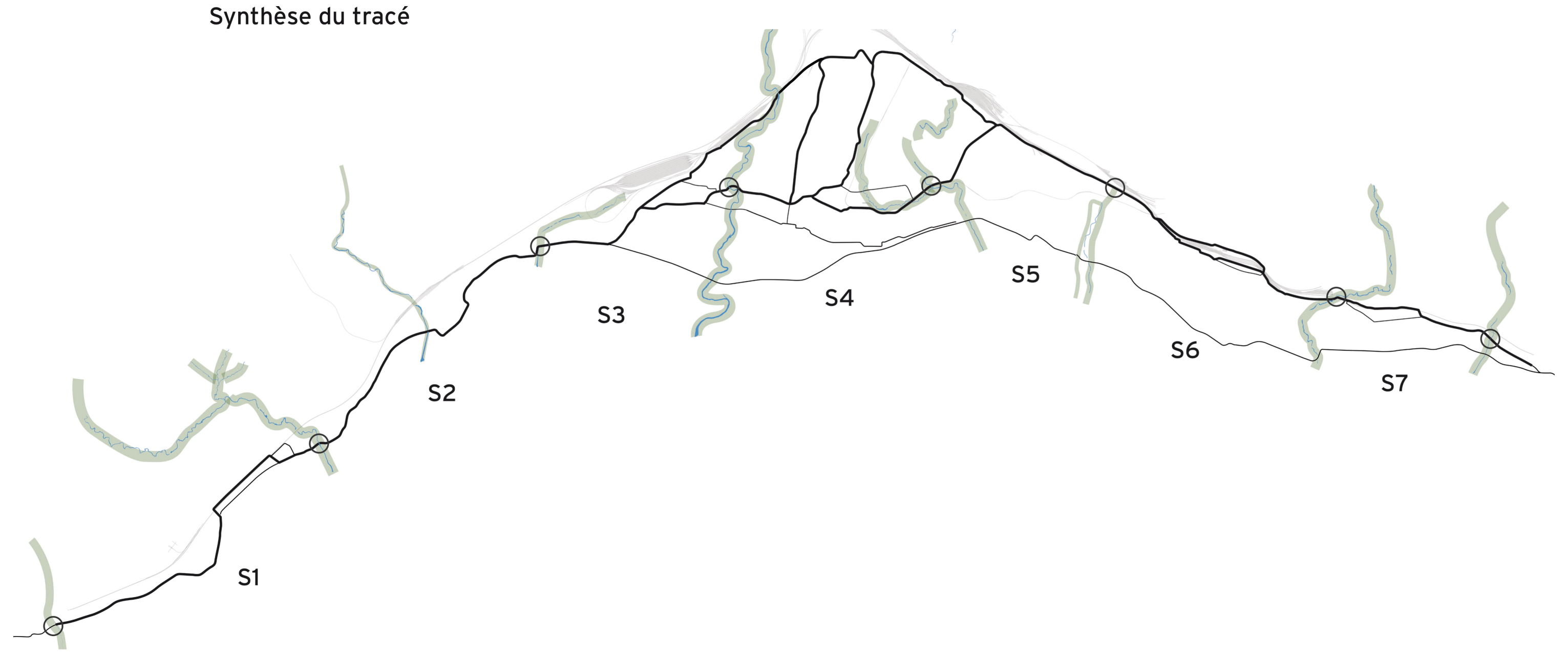
S1
S2
S3
S4
S5
S6
S7

Séquences paysagères

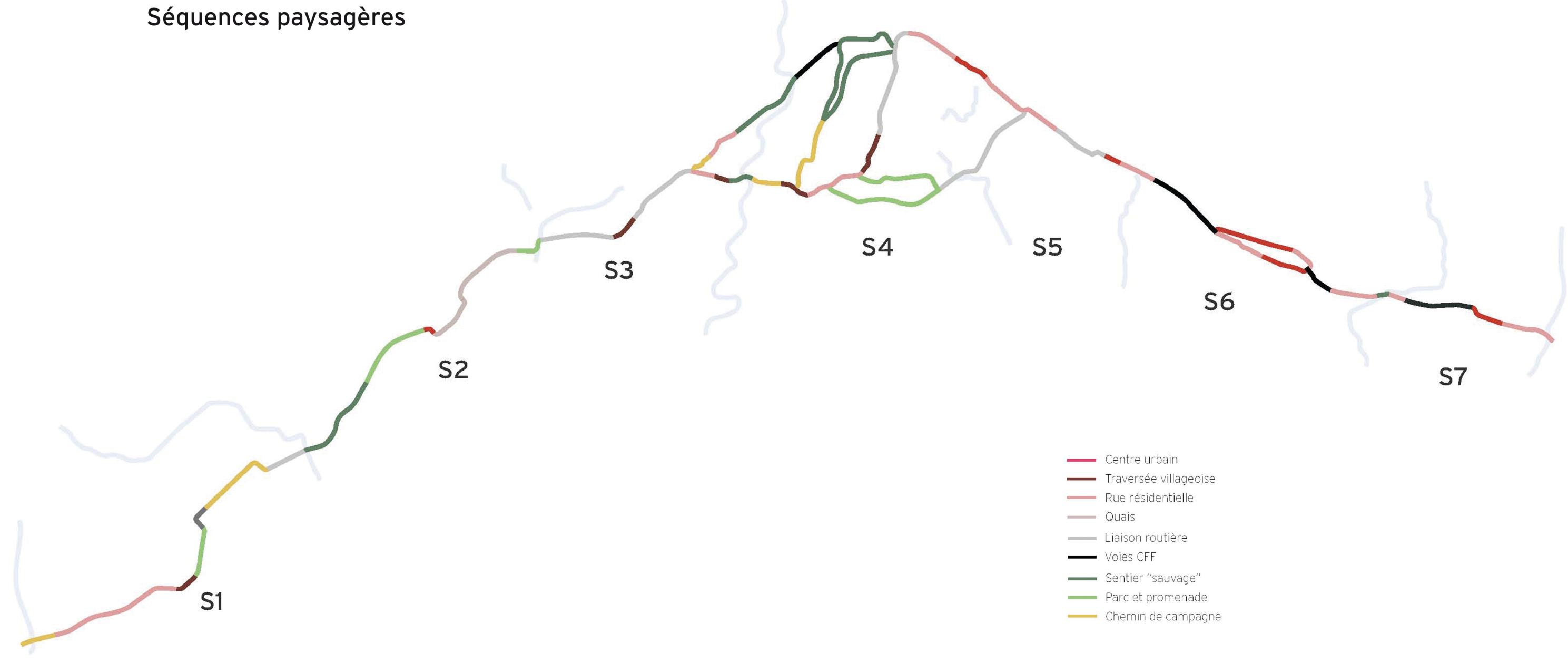
S1
S2
S3
S4
S5
S6
S7
Centre urbain
Traversée villageoise
Rue résidentielle
Quais
Liaison routière
Voies CFF
Sentier "sauvage"
Parc et promenade
Chemin de campagne

Connexion des centres

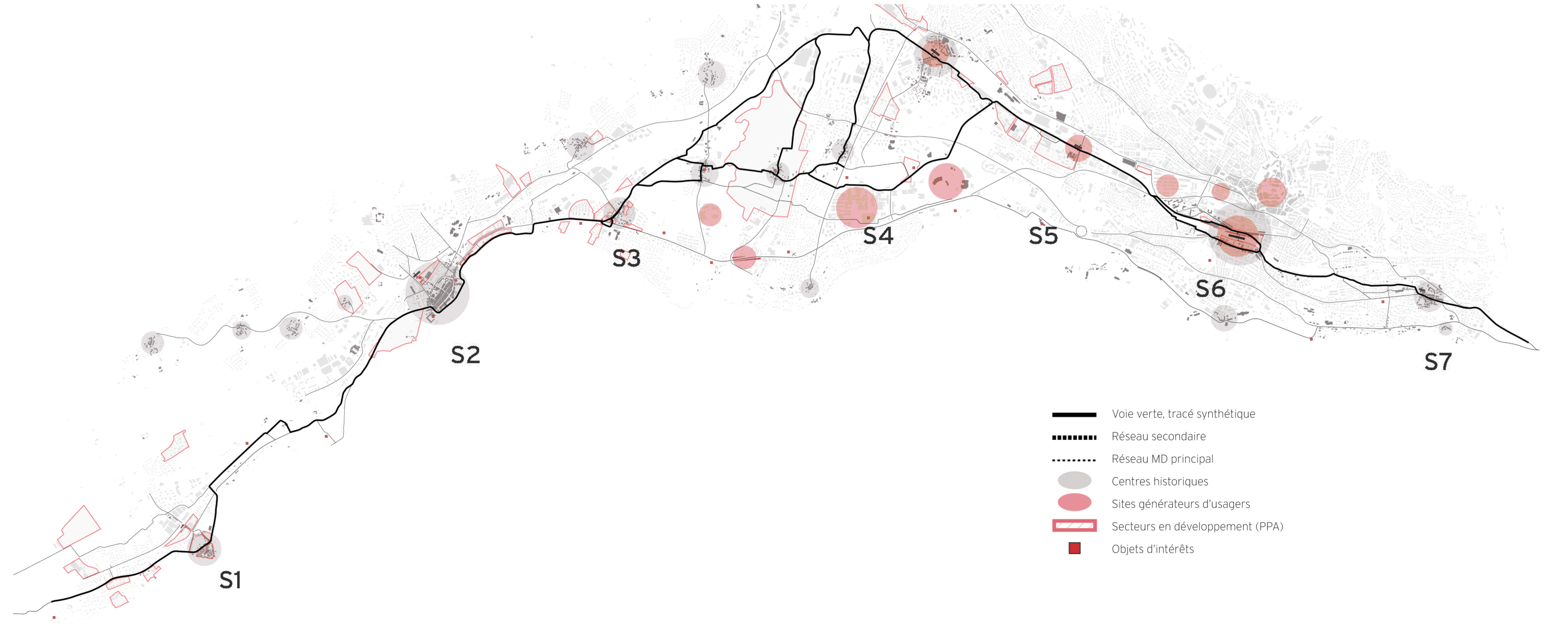
S1
S2
S3
S4
S5
S6
S7
Voie verte, tracé synthétique
Réseau secondaire
Réseau MD principal
Centres historiques
Sites générateurs d'usagers
Secteurs en développement (PPA)
Objets d'intérêts

Ville de Lausanne et Région Morges

Voie verte - Charte d'aménagement

Définition des séquences

ÉTUDE VOIE VERTE

Maître de l'ouvrage : Lausanne-Morges Région Morges · morges Ville de Morges · Lausanne

Mandataires : MAP Monnier Architecture du Paysage · b.plan engineering · stucky a Gruner company · atelier I+N Studer designer industriel HES · Le Point Lumineux

Architecte paysagiste :
MAP Monnier
Architecture du Paysage
Av. de la Harpe 23 / 1007 Lausanne / tél. 021 601 00 58
info@map-paysage.com / www.map-paysage.com

Plan :
N°01 - **Plan de synthèse**
Séquence paysagère et tracé
Date : 17.02.2017

Traversée villageoise
(Tracé indicatif)
Centre urbain
(Tracé indicatif)
Rue résidentielle
(Tracé indicatif)
Sentier de nature 'sauvage'
(Tracé indicatif)
Promenade 'parcs et jardins'
(Tracé indicatif)
Chemin de campagne
(Tracé indicatif)
Voie CFF
(Tracé indicatif)
Liaison routière
(Tracé indicatif)
Quais
(Tracé indicatif)

Réseau cycle quotidien
Réseau cycle de loisirs
Réseau piéton

Parcs et jardins
Paysage agricole
Vignes
Forêt
Contrainte de pente
Bâtiments historiques
PPA, Plans de quartiers

Gares
Points de vues sur le grand paysage
Points focaux, architecture et paysage

0 100m 500m 1 : 10 000